

# LES GRANDS CARREFOURS DE DEVELOPPEMENT

*LA WILAYA D'EL-OUED*

*et*

*"La ville aux mille et une coupoles"*



## Présentation générale

La Wilaya d'El Oued est située au Sud-Est de l'Algérie, elle a une superficie de 44 586.80Km<sup>2</sup>. Elle demeure une des collectivités administratives les plus étendues du pays. Sa population est estimée à

Elle est limitée :

- au Nord est par la wilaya de Tebessa ;
- au Nord par la wilaya de Khenchela ;
- au Nord Ouest par la wilaya de Biskra ;
- à l'Ouest par la wilaya de Djelfa ;
- au sud et ouest par la wilaya de 'Ouargla ;
- à l'est par la Tunisie.

La longueur de sa frontalière avec la Tunisie est de 300 Kms environ.

Elle est couverte par le grand Erg Oriental sur les 2/3 de son territoire.

La configuration du relief se caractérise par trois grands ensembles à savoir :

- Une région de sable qui couvre la totalité du Souf, ainsi que les parties Est et Sud de l'Oued Righ.
- Un plateau rocheux qui longe la RN3 et s'étend vers le Sud.
- Une région de dépression, la zone des chotts qui est située au Nord de la Wilaya et se prolonge vers l'Est pour rejoindre le chott Djerrid en Tunisie.

## LES ATOUTS DE LA WILAYA D'EL OUED

- Wilaya réunissant plus de : **646 000 habitants**
- Superficie : 44 586.80 Km<sup>2</sup> (soit un taux de 1.87% de la superficie de territoire)
- Quatre principales agglomérations

### **Région de Souf - Erg - Oued Righ - Régions dépression**

- Patrimoine historique et culturel très riche de ses 32 communes.
- Vocation fortement agricole.
- Première région en production de dattes du pays ( 40% du patrimoine nationale) en 2002 ;
- Production des dattes à la campagne agricole 2004/2005 est de 1.395.000Qx.
- Ressources en eaux souterraines très importantes, estimées à 4,9 milliards de m<sup>3</sup> de ressources mobilisables.
- la Région du Souf est classée à l'échelle nationale comme région à fort potentiel en eau.
- Haut lieu touristique et architectural.
- Sites naturels : dunes de sables, Oasis chotts, Ghouts , etc....
- Sites culturels : Architecture Traditionnelle, Musée, Zaouias, Coupoles,...
- gisements : sel sédimentaire des Chotts, Gypse, Clacaire, Argil, Sables dunaires,
- Wilaya frontalière ;



La wilaya d'El-Oued compte actuellement 30 communes regroupées en 12 Dairas selon la répartition suivante :

<b>Daira</b>	<b>Communes</b>
El oued	El Oued, Kouinine
Reghiba	Reghiba, Hamraia
Guemar	Guemar, Taghzout, Ouemres
Debila	Debila, Hassani Abdelkrim
Hassi khelifa	Hassi Khelifa, Terifaoui
Magrane	Magrane, Sidi Aoun
Robbah	Robbah, Nakhela, El Ogla
Bayada	Bayada
Taleb larbi	Taleb Larbi, Ben Guecha, Douar El Maa
Mih ouensa	Mih Ouensa, Oued Al Alenda
El maghaier	El Maghaier, Sidi Khelil, Still, Oum Thiour
Djamaa	Djamaa, Sidi Amrane, M'rara, Tinedla

Le relief de la wilaya est un sous ensemble géographique dont les principaux composants sont les suivants :

- Le grand Erg Oriental : véritable mer de sable ou les dunes peuvent atteindre une hauteur de 200 m.
- La Hamada : qui est un plateau caillouteux, elle est située en grande partie à l'Ouest et au Sud.
- Les vallées : sont représentées par la vallée fossile d'Oued Mya et la vallée de Oued Righ, assez prospères.
- Les plaines : assez réduites, se rencontrent à la limite occidentale de la wilaya.
- Les dépressions : sont quant à elles peu nombreuses. Elles se trouvent essentiellement dans la région de Oued Righ.



Légende en cours.  
<http://www.parcnationaldugrand.org>

## Aperçu géologique

La wilaya d'El Oued appartient au Sahara oriental, c'est un large plateau désertique abritant quelques formations du miocène, érodées.

Les buttes témoins surélevées de 10 à 50 m représentent les reliefs développés dans la région.

La partie sud-est est constituée par les sables du grand erg oriental s'étendant au nord et au sud sur 300 kms environ.

Les dunes de sables aux arêtes de "sif" (sabre), forme typique de relief de ces sables.

L'hydrographie de la région est représentée par d'anciens lits d'écoulement qui traversent la wilaya d'El-Oued du Sud vers le Nord, en particulier les Oueds Maya et Righ.

## Le Climat

La région d'El-Oued se caractérise par un climat aride de type saharien désertique, en hiver la température baisse au dessous de 0°C alors qu'en été elle atteint 50°C; la pluviométrie moyenne varie entre 80 et 100 mm/an ( période d'Octobre à février)

Le Sirocco (vent chaud et sec) peut être observé durant toute l'année. Le Sirocco peut provoquer des dégâts très importants (dessèchement, déshydratation). Les vents de sables envahissent régulièrement les cultures.



## INVITATION

La région d'El Oued étant réputée pour être un pôle commercial et industriel qui peut aisément glisser vers sa transformation en un pôle technologique.

L'idée de création d'un consortium universitaire industriel à l'effet d'ouvrir l'université et les institutions de formation et d'apprentissage au monde industriel est en cours de gestation.

Plusieurs opérations de modernisation et mises à niveau ont été initiées durant les dernières années.

- 03 certifications ISO
- 01 application parfaite du système HACCP dans le domaine de conditionnement de dattes
- 01 système qualité dans le domaine des cosmétiques

Un pôle agro-silico-pastoral et de transformation d'agrumes peut aisément trouver sa place.

Les ressources identifiées dans les différentes localités constituent un immense réservoir d'opportunités insuffisamment exploitées.

Le démarrage de nouveaux chantiers importants tels que les, la promotion de nouvelles agglomérations, le programme de logements

La wilaya possède un centre de facilitation, une pépinière d'entreprises et trois maisons d'artisanats sont en cours de réalisation ;





- en terme de disponibilité énergétiques, il y a lieu de savoir que l'amenée d'énergie potentielle ne pose aucun problème vu que les grandes stations électriques (centrales) se situent à Hassi Messaoud ( $\approx 200\text{km}$ ).

- Abondance des richesses naturelles

- Offres foncières diversifiées et avantageuses

- Outils de formation professionnelle et enseignements supérieurs adaptés à tous vos besoins

- Accompagnement assuré par plusieurs institutions

- Infrastructures de communication et de transport développées

- Opportunités immobilières à la vente ou à la location

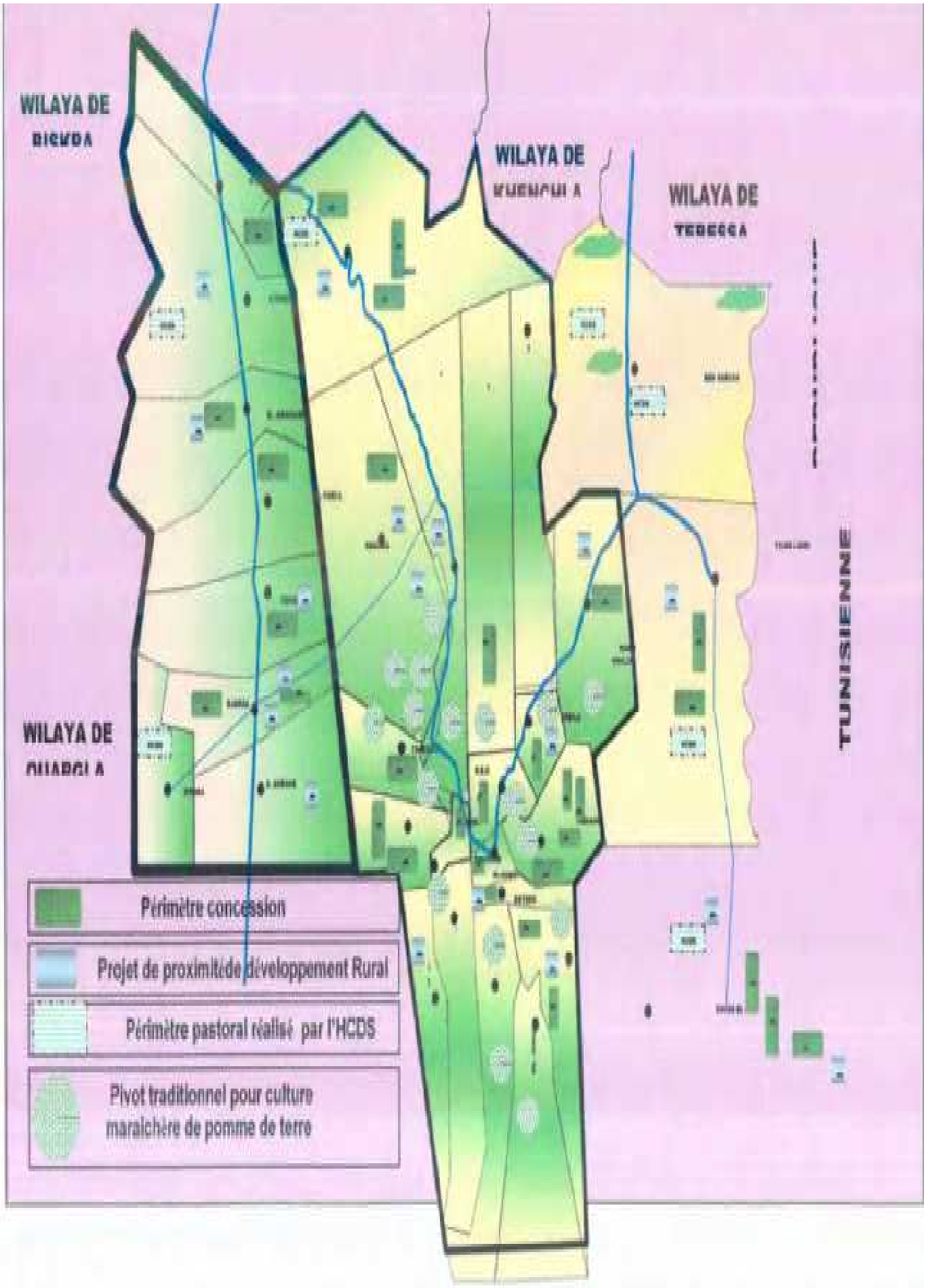
- la région connaît un développement et un changement continuel dans l'agro-alimentaire orienté vers l'exportation ;

Le développement de la culture de la pomme de terre pour laquelle on produit par an plus de 110 000 tonnes ou il y a lieu de développer l'industrie de ce produit

- Localisation stratégique sur la frontière Tunisienne ;

- Zone de concentration d'activités dans les grandes communes

- Patrimoine historique et culturel très riche de ses 30 communes



## 1. Agriculture

Superficie agricole totale 1 591 869ha ;  
Dont S.A.U 51 097ha ;  
Dont S.A.U Irriguées 50 305ha ;



## 2. Les hydrocarbures

Les hydrocarbures constituent un patrimoine national stratégique et obéit à des dispositions de gestion spécifique.

Ce secteur fait appel a beaucoup de prestataires de services.

Réalisation de plates formes de forage  
Travaux de services aux puits  
Travaux de terrassement et d'aménagement  
Transport et autres services

## 3. Le secteur de l'hydraulique

Les Eaux Souterraines représentent la principale ressource hydrique de la Wilaya.

- Des investissements importants au titre du programme de soutien à la croissance 2005-2009 doteront des projets :

- De transferts d'eau par canalisation inter communes dont les études et même la réalisation sont en cours.

- La réalisation d'unités de déminéralisation d'eau

- La réalisation du grand projet de lutte contre la remontée des eaux dans la vallée de Oued Righ et de la cuvette de Ouargla pour un montant de plus de 30 000 000 000,00 DA. Les ouvrages réalisés.

### **Les infrastructures hydrauliques :**

Nombre de forages : 652

Réservoirs : 52

Châteaux d'eau : 73 de Capacité totale 50 310 (m3)

#### 4. Le Patrimoine minier

Les gisements de minéraux sont principalement exploités pour la production de matériaux de construction.

L'Argile : la région de Oued Righ dans la wilaya d'El Oued est une zone argileuse elle est exploitée par des unités de productions de briques (03 existantes et une en cours d'installation)

le plâtre : une exploitation traditionnelle de ce produit est moyennement développées par des fours à plâtre traditionnels, et également une unité dispose d'un four rotatif mais la qualité de la production est à améliorer

Des tests ont été faits dans d'autres régions de la wilaya qui ont abouti à des résultats étonnants comme dans la localité de Djamaa par exemple où la roche est composée de plus de 90 % de plâtre .

Ce produit peut être développé pour la production de plaques de décorations, de plâtre médical et de la pierre silico-calcaire pour bâtiment.

##### ***Gisements exploités :***

<b><i>Matières premières</i></b>	<b><i>Capacités de production (possibles)</i></b>
Sel	1500 000t/an, renouvelables
Sable	300 000 m3/an
Tuf	1 000 000 m3/an
Argile	200 000 t/an
Gypse	500 000 m3/a,
Calcaire pour agrégats et pierres	50 000 t/an

Les gisements sont assez importants, ils ne sont exploités qu'à l'échelle artisanale, et vu le grand déficit en matériaux de construction dans la wilaya d'El Oued et toute la région, la mise en valeur de ces matières premières revêt un caractère économique assez important.

## 5 - Le foncier

La wilaya d'El Oued compte 14 zones d'activités pourvues des aménagements et toutes les utilités nécessaires.

En plus des 400 lots cédés à titre définitif représentent 50 hectares, la wilaya d'El Oued dispose de 374 lots non cédés représentant 32 hectares.

Autrement dit, 82 hectares au niveau des zones d'activités exploitables et prêts à recevoir des projets dans différentes activités économiques.

### 2 - Zones industrielles et zones d'activités :

#### • Situation des zones d'activités


<i>Localisation de la Z.A.M</i>	<i>Superficie totale (m2)</i>	<i>Nbr. de lots</i>	<i>Lots disponibles</i>	
			<i>Nbr.</i>	<i>Superficie m<sup>2</sup></i>
El Oued 1	206 350	191	177	105 920
El Oued 2	156 769	90	90	114 975
Bayada 1	100 000	80	80	63 000
Bayada 2	80 000	46	46	59 720
Kouinine	142 915	88	86	134 000
Djamaa	420 243	166	91	86 600
El meghaier	272 797.55	235	130	78 196.80
Debila	100 050	77	53	39 800
Hassi khalifa	208 475	154	63	50 382
Hamraia	100 000	32	32	71 694
Trifaoui	100 000	53	20	18 312.5
Magrane	50 000	23	23	32 000
H. Abdelkrim	98 183	47	26	24 550
T. Larbi	32 000	32	0	0
<b>Total</b>	<b>2 067 782.55</b>	<b>1314</b>	<b>917</b>	<b>879 150.30</b>

## SEBHKA



### 5. Zones Agricoles

- 2,5 millions palmiers dont :1.5 millions (Oued Righ)
- Dans le programme de 2005-2009 il est prévu **1 million** d'oliviers
- Plus de 27 000 têtes de camelin dans la wilaya d'El Oued



## 6. Zones d'Expansion Touristiques

l'Erg oriental est considérée comme une des plus importantes régions touristiques d'Algérie, ses Mosquées, ses Zaouiates, ses Ruelles ombragées, ses dunes de sables blancs et ses palmeraies on fait d'El Oued l'une des plus belle régions d'Algérie .



La richesse de son artisanat ses costumes et ses chants traditionnels font d'El Oued une région attractive qui dispose d'un patrimoine riche et varié, ses sites naturels ,chotts, ghouts, lacs, souks et village traditionnels aux faunes et flores typiquement sahariennes donne à El Oued une grande diversité touristique.

Le Souf réunit un ensemble d'oasis contenues dans une dépression en forme de vallée, entre Chotts, Sebkhass et Oueds, encerclé de toutes parts par de grandes et belles dunes qui rejoignent, au Nord, le grand Erg oriental.



*Oued Righ : Djamaa*

El-Oued, capital de Souf est « la ville aux mille et une coupoles » ; c'est une ville lumineuse aux couleurs contrastées. Une lumière intense et pure tombe d'un ciel dégagé et infini.

La ville est traversée par l'avenue Mohamed Khemisti, son artère principale. Son musée est une vitrine de tout ce que l'on peut rencontrer dans le pays : minéraux, galerie zoologique échantillons de produits locaux. Quand on monte sur la tour de « l'Hôtel Souf » en forme de minaret, on comprend pourquoi El Oued a été appelée « la ville aux mille coupoles » les maisons n'ont pas de terrasses mais sont couvertes de dômes et de coupoles.

Le marché d'El Oued est une merveille de vie et de couleurs- c'est une grande place bordée de boutiques artisanales sur laquelle débouchent de petites rues. Les produits sont parfois étalés à même le sol. On trouve indistinctement fruits, légumes, épices, vêtements traditionnels, tel que Burnous, Gandouras et Sarouel, des Affenes, des Nattes des Couvertures et des Tapis. Une odeur agréable et indéfinissable émane de tous les produits étalés.

### **MARCHE**



La vieille ville, à l'ouest, avec ses anciennes maisons si caractéristiques, légèrement construites avec de petites ouvertures en guise de portes et sans fenêtres perpétue l'image qu'en eurent tous les voyageurs, écrivains orientalistes, militaires, poètes, marchands ou simple touristes selon les époques .

En réalité, à l'instar de la plupart des villes Algériennes, El Oued s'est développée considérablement pour occuper aujourd'hui sa place parmi les 48 wilayas du pays.

Le spectacle de la lutte de l'homme et de la végétation pour leur survie, contre le sable envahissant, a quelque chose d'émouvant. Ces palmiers, dont n'apparaissent que les cimes, ces déblais rejetés à bras d'homme, ces palissades en palmes et ces murs aléatoires en pierre sont les symboles de la détermination perpétuelle des habitants, sans cesse renouvelée à la Sisyphe.



On ne peut vraiment connaître El Oued sans parcourir le Souf.

On pourrait faire le tour du massif dunaire de Termemou sur une distance de 50Kms en passant par Robah, ses grandes dunes et ses larges « entonnoirs » ou "Ghouts", pour suivre par l'oasis de El-Ogla, revenir vers Nakhla à travers des dunes superbes .



Mais rien ne vaut le circuit du Souf. Long de 100Kms il passe tout près de petite village de Hassani Abdel Karim détour vers Z'Goum, Trifaoui et Lizerg, pour revenir au village de Debila et ses dunes. Ou alors virer vers Hassi Khalifa, oasis enchâssée ou fond d'une cuvette ou fut déterré le squelette d'un mammoth, il y a près de cinquante ans. Traverser ensuite Ghamra, puis Guemar, une importante oasis de près de 40.000 palmiers, avec Zaouia Tedjania, Taghzout, Kouinine, et Tiksebt avant de revenir à El Oued. On peut aussi rejoindre directement Touggourt, distante d'une centaine de Kms environ .



Le parcours permet une vue d'ensemble sur les féeriques dunes qui enserrant El Oued et lui valent l'image si suggestive de « mer de sable ». Les tempêtes et bancs de sable barrant la route sont assez fréquents.

On racontera également à Zemlet Faresse de très belle dunes de sables fin ou l'on peut plonger profondément les mains, plusieurs oasis caractéristiques des palmerais et villages du Souf.

La route long l'Oued Righ qui continue de façonner la physionomie de la région, longtemps après qu'il soit asséché il y a des milliers d'années.

Une succession d'oasis et de palmeraies s'y sont constituées c'est devenu le pays par excellence de la fameuse Deglet Nour.

Dans ces oasis, il a fallu atteindre la nappe d'eau par des travaux de forage profonds de puits artésiens pour assurer l'irrigation des cultures et maintenir la vie.

El Meghaier ( Chef lieu et daïra) site d'une importante oasis de près de 600.000 palmiers et enfin Sidi Khelil, 140Kms, village et oasis de 30.000 palmiers .

Djamaa, c'est une agglomération et une oasis de près de 420.000 palmiers, avec une importante usine de conditionnement de dattes. Puis, Tamerna. C'est là où jaillit le premier puits artésien du Sud en 1856.

**Flux Touristique par la zone frontalière de Taleb Larbi :**

- en 2000	→	3 648 touristes
- en 2005	→	27 397 touristes

*Ces chiffres démontrent bien que le flux touristique est toujours croissant.*




المرشد



# CONTACT

## AGENCE NATIONALE DE DEVELOPPEMENT DE L'INVESTISSEMENT

### Guichet Unique décentralisé de OUARGLA



**Rue Chenine Kaddour Ouargla**

**Email: [guouargla@andi.dz](mailto:guouargla@andi.dz)**

**Site web: <http://www.andi.dz>**



**(213) 029 . 76 . 35 . 80 .**



**(213) 029 . 76 . 55 . 72 .**



Siège du gud  
OUARGLA