

Wilaya de Tindouf



INVEST IN ALGERIA



Wilaya de Tindouf



1^{ère} partie: présentation de la wilaya

I-1 Situation géographique

I-2 Aspect Administratif

I-3 Situation démographique

I-3-1 Structure de la Population

I-3-1 Répartition de la population par sexe et par age

I-4 Le relief

I-5 Le climat

2^{ème} partie: Infrastructure de Base

II-1 Réseau routier

II-2 Réseau Aéroportuaire

II-3 Réseau électrique

II-4 AEP et Assainissement

II-5 Environnement

II-6 Tourisme

II-7 Education et Formation

II-8 Infrastructures sanitaires

3^{ème} partie : Les Ressources Naturelles et Humaines

III- 1 Naturelles

III- 2 Humaines





4^{ème} partie: Les opportunités d'investissements de la wilaya

IV-1 Secteur de l'Agriculture

IV-2 Secteur du Tourisme

IV-3 Secteur de l'Industrie et des Mines

IV-4 fonciers industriels

5^{ème} partie: Programme quinquennal 2010-2014 de la wilaya

6^{ème} partie: Promotion de l'investissement

VI-1 Le guichet unique décentralisé de Tindouf

VI-2 Coordonnées du guichet unique décentralisé de Tindouf

VI-3 répartition des projets d'investissement déclarés par secteur d'activité



Wilaya de Tindouf



1^{ère} partie: présentation de la wilaya

I-1 Situation géographique

La wilaya de Tindouf est située à l'extrême Sud Ouest du pays, le Chef lieu de la wilaya est située à 2 000 km au sud ouest de la capitale, Alger.

La wilaya s'étend sur une superficie de 158.874 Km².

La wilaya de Tindouf est limitée:

- Au Nord, par la wilaya de Bechar
- Au nord-ouest, par le Maroc
- Au nord-est, par la wilaya d'Adrar
- Au Sud est, par la wilaya de Tamanrasset.
- Au sud-ouest, par la Mauritanie



Wilaya de Tindouf



I-2 Aspect Administratif

Issue de dernier découpage de 1984, de la wilaya de Tindouf comprend une daïra et 2 communes "Tindouf et d'Oum El Assel".

Photos	Daïra	Communes
	Tindouf	Tindouf ;Oum El Assel

I-3 Situation démographique

I-3-1 Structure de la Population

La population totale de la wilaya est estimée à 56 305 habitants, soit une densité de 0.36 hab. /km².

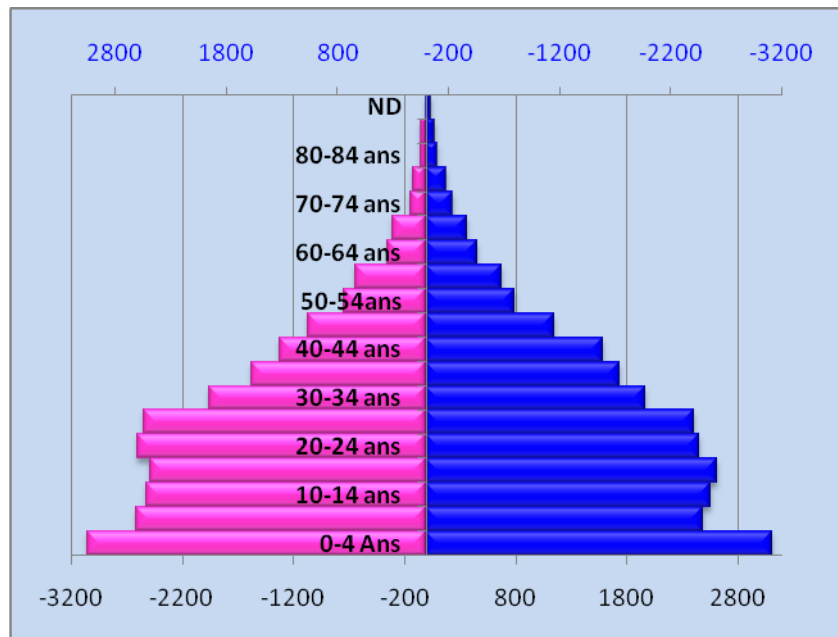


Wilaya de Tindouf

andi

I-3-1 Répartition de la population par sexe et par âge

La population ayant un âge inférieur à 15 ans représentant 29% du total de la population, constitue dans les années à venir une importante ressource humaine.



Source : Office National des Statistiques ONS. 2008


I-4 Le relief



La ville de Tindouf est située à l'extrême ouest de la région désertique de la Saoura, au sud de la hamada du Draâ et au nord-ouest de l'Erg Iguidi



I-5 Le climat



La wilaya de Tindouf se caractérise par un climat aride et désertique dont l'isohyète de pluie ne dépasse guère en moyenne les 30mm de précipitation par an, et une forte amplitude de température.

INVEST IN ALGERIA



Wilaya de Tindouf



2^{ème} partie: Infrastructure de Base

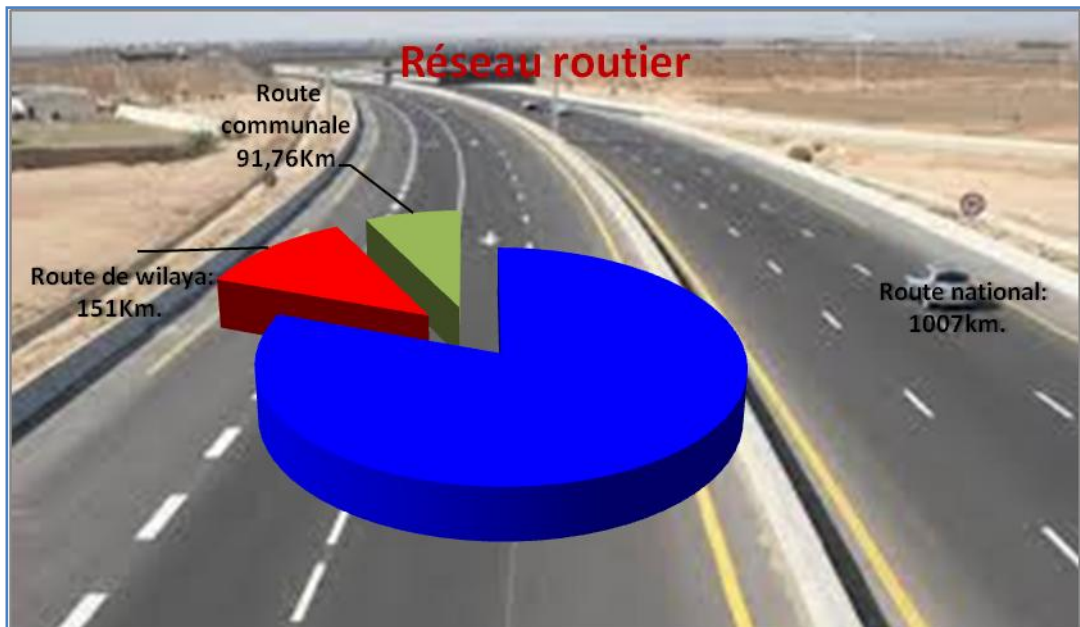
II-1 Réseau routier

La wilaya de Tindouf se caractérise par un réseau routier conséquent se qui assure le transport des marchandises, les équipements et la matière première nécessaire au développement de la wilaya.



Ce réseau routier se reparti comme suit:

- Route national: 1007km.
- Route de wilaya: 151Km.
- Route communale: 91,76Km



Wilaya de Tindouf



II-2 Réseau Aéroportuaire

1 aéroport situé à 7 km du chef lieu de wilaya.

II-3 Réseau électrique


- Taux d'électrification : 98%
- Taux de couverture en gaz de ville : 67%.



II-4 AEP et Assainissement



- Taux de raccordement en eau potable : 97 %.
- Assainissement: station d'épuration des eaux usées.



II-5 Environnement

- Nature de déchets
 - spéciaux (hôpital) incinéré: Quantité: 10T/an
 - Urbain: Quantité : 17 T/j
- Décharge contrôlée: 01
- superficie de décharge: 25h



Wilaya de Tindouf



II-6 Tourisme

Le parc hôtelier de la wilaya est composé de 04 Hôtels avec une capacité de 239 lits.

II-7 Education et Formation

- ❖ **Enseignement primaire:** Compte 23 écoles primaires totalisant 233 classes utilisées, le nombre d'élèves est de 5899.




- ❖ **Enseignement Moyen:** dispose de 11 établissements pour 152 classes utilisées pour 4530 élèves.



- ❖ **Enseignement secondaire:** Compte actuellement 03 lycées pour 76 salles de classe utilisées pour 1374.



- ❖ **Enseignement supérieure:** un centre universitaire qui totalise 8178 étudiants.



Wilaya de Tindouf



- ❖ **Formation professionnelle:** le secteur compte 2 centres de formation Avec une capacité de 1249 Stagiaires dont 579 filles.



II-8 Infrastructures sanitaires

La wilaya dispose de (1) Hôpital, six (6) polyclinique et huit (8) salles de soins.



3^{ème} partie : Les Ressources Naturelles et Humaines

III- 1 Naturelles

La Wilaya recèle d'importantes ressources naturelles à savoir:

- le gisement de sel (Sabkha) située à 40 Km de tindouf.
- Pierre à bâtir, roche pour agrégat, argile.



III- 2 Humaines

La population totale de la wilaya est estimée à 56 305 habitants (2010), soit une densité de 0.36 hab. /km².

- Accroissement démographique : 6.3%.
- Population active: 41 660 hab.
- Population occupée: 24 160 hab.
- Secteur d'activité :
 - ❖ BTPH
 - ❖ Hôtellerie- restauration
 - ❖ Administration
 - ❖ Commerce
 - ❖ Transport
 - ❖ Matériaux de construction.

4^{ème} partie: Les opportunités d'investissements de la wilaya

La wilaya de Tindouf possède des créneaux promoteurs d'investissement à savoir:

IV-1 Secteur de l'Agriculture

La wilaya de Tindouf a une superficie agricole utile important ce qui permet d'investir dans le secteur (culture maraîchère- dattiers- élevage camelin, Ovins et avicoles- laiterie- coton).



Wilaya de Tindouf



IV-2 Secteur du Tourisme

La wilaya de Tindouf dispose de diverses potentialités touristiques attractives de l'investissement dans le secteur du tourisme et de l'artisanat (site touristique, patrimoine culturel, production artisanale).

IV-3 Secteur de l'Industrie et des Mines

La wilaya de Tindouf ne dispose pas d'un tissu industriel mais elle renferme d'importants gisements miniers et son exploitation contribue à la dynamisation de l'activité économique et sociale de la région.

Ainsi que l'énergie solaire et éolienne qui offrent des possibilités d'investissements importants vu l'immensité du territoire de la wilaya.

IV-4 fonciers industriels

- ❖ Zones d'activités : 1 zone d'activité à Tindouf qui s'étend sur une superficie de 46 ha.

5^{ème} partie: Programme quinquennal 2010-2014 de la wilaya

Une enveloppe budgétaire de 8341 milliards de centimes a été consacrée à la wilaya de Tindouf dans les prévisions du nouveau plan quinquennal 2010-2014.

Ce budget va couvrir 448 opérations dont 56 pour le secteur des travaux publics avec 2911 milliards, suivi par le secteur de l'habitat et de l'urbanisme avec 2729 milliards.





6^{ème} partie: Promotion de l'investissement

VI-1 Le guichet unique décentralisé de Tindouf

Le Guichet Unique Décentralisé de Tindouf a été créé grâce aux efforts des uns et des autres (Direction Générale ANDI et la Wilaya de Tindouf).

Le Guichet s'est tracé comme objectif dès son ouverture en Juin 2011 le développement de l'investissement au niveau de la région qui présente des opportunités très importantes notamment au niveau des secteurs de l'Agriculture, l'Industrie et le Tourisme, etc. qui nécessitent des actions concrètes de promotion, de communication, de facilitation et d'accompagnement en direction des investisseurs.

Le guichet unique décentralisé de Tindouf a eu à accomplir sa mission qui lui a été assignée, et qui se traduit par:

- + Le service de promouvoir l'investissement dans la région.
- + assurer, dans tous les domaines utiles à l'investissement, un service d'accueil et d'information au profit des investisseurs ;
- + Assister les promoteurs dans la concrétisation de leurs projets d'investissements.
- + Identifier les obstacles et contraintes de toute nature entravant la réalisation des investissements et de les communiquer à la Direction Générale de l'ANDI afin de permettre à cette dernière de proposer au Ministre de tutelle, des mesures organisationnelles et réglementaires à même d'y remédier.
- + Assurer un service de mise en relation d'affaires et de facilitation des contacts des investisseurs non résidents avec les opérateurs algériens et de promouvoir les projets et les opportunités d'affaires ;

Il regroupe, en son sein, outre les cadres de l'Agence elle-même, les représentants des administrations intervenant à un moment ou à un autre dans le parcours de l'investissement tels que:

- Le Centre National du Registre de Commerce
- Les services des Impôts
- les services des Domaines
- des services des Douanes
- des services de l'Urbanisme
- de l'Aménagement du Territoire et de l'Environnement
- de l'Emploi et du Travail
- les représentants de la CNAS et de la CASNOS
- de l'APC



Wilaya de Tindouf



VI-2 Coordonnées du guichet unique décentralisé de Tindouf

Responsable : Mr Bouam Khaled, Directeur

Tél : 049.92.43.48

Fax : 049.92.43.49

E-mail : gutindouf@andi.dz

VI-3 répartition des projets d'investissement déclarés par secteur d'activité

Durant la période 2002 -2013, la répartition des projets d'investissement déclarés par secteur d'activité regroupé au niveau du guichet se présente comme suit :

Montant: Millions de DA.

Secteur d'activité	Nombre de projets	Montant	Nombre d'emplois
BATIMENTS ET TRAVAUX PUBLICS	40	2 539	751
TRANSPORT	39	910	173
INDUSTRIES	8	9 657	108
SERVICES	3	77	16
TOTAL	90	13 183	1 048

Source Agence Nationale de développement de l'Investissement (ANDI)-2014

Ce tableau donne un aperçu sur le nombre de projets d'investissement déclarés dans cette wilaya qui est de l'ordre de **90** projets dont le coût global est de **13 183** millions de dinars avec **1 048** postes d'emplois prévus.

